



Investor	Město Bystřice pod Hostýnem Masarykovo náměstí 137 768 61 Bystřice pod Hostýnem
----------	--

Koordinace stavby a profesí		
Koordinace stavby a technologie		
Statik		


Hlavní projektant	Vedoucí projektant	Vypracoval	Kontroloval	
Oprávněná osoba kooperanta:				číslo zakázky:

Hlavní projektant	Vedoucí projektant	Vypracoval	Kontroloval	 s.projekt plus a.s. projektová a inženýrská činnost tř. T. Bati 5267 760 01 Zlín tel: 576 515 030 e-mail: s-projekt@s-projekt.cz
Ing.arch.M.Vašina	Ing.arch.M.Vašina	Ing.arch.M.Vašina	Ing.arch.M.Šlesinger	
stavba: Úprava zpevněných ploch Masarykova náměstí – 2. etapa objekt: profese: obsah: PRŮVODNÍ ZPRÁVA				HIP: Ing.arch.M.Šlesinger
				číslo zakázky: 23-6408-167
				stupeň dokumentace: DPS
				datum vydání: 10/2023
				měřítka: --- formát: 4x A4
				datum revize: výtisk číslo:
				číslo revize: 0
název.dig.souboru: A_0.doc	číslo přílohy: A			

	číslo zakázky:	stavba: Úprava zpevněných ploch Masarykova náměstí – 2. etapa	číslo přílohy: A	List číslo:
	23-6408-167	Objekt: PRŮVODNÍ ZPRÁVA	číslo revize: 0	2

OBSAH:

A.1. IDENTIFIKAČNÍ ÚDAJE	3
A.1.1. ÚDAJE O STAVBĚ.....	3
a) <i>název stavby</i>	3
b) <i>místo stavby</i>	3
c) <i>předmět projektové dokumentace</i>	3
A.1.2. ÚDAJE O STAVEBNÍKOVÍ	3
A.1.3. ÚDAJE O ZPRACOVATELI DOKUMENTACE	3
A.1.4. ÚDAJE O BUDOUCÍCH VLASTNÍCÍCH A SPRÁVCÍCH	CHYBA! ZÁLOŽKA NENÍ DEFINOVÁNA.
A.2. ČLENĚNÍ STAVBY NA OBJEKTY A TECHNICKÁ A TECHNOLOGICKÁ ZARÍZENÍ	4
A.3. PŘEHLED VÝCHOZÍCH PODKLADŮ A PRŮZKUMŮ	4

	číslo zakázky:	stavba: Úprava zpevněných ploch Masarykova náměstí – 2. etapa	číslo přílohy: A	List číslo:
	23-6408-167	Objekt: PRŮVODNÍ ZPRÁVA	číslo revize: 0	3

A. PRŮVODNÍ ZPRÁVA

A.1. identifikační údaje

A.1.1. Údaje o stavbě

a) název stavby

Úprava zpevněných ploch Masarykova náměstí - 2. etapa

b) místo stavby

kraj: Zlínský
katastrální území: Bystřice pod Hostýnem, 617113
místo stavby: východní část náměstí TGM, vymezeno z jihu a západu komunikací II/437,
na severu budovami kostela, základní školy a základní umělecké školy, na východě objektem č.p. 132
parcely číslo: 2879/35, 2915/1, 2915/32, 48, st. 210, st. 215

c) předmět projektové dokumentace


- změna dokončené stavby
- trvalá stavba
účel užívání stavby: veřejné prostranství, pro pěší dopravu

A.1.2. Údaje o stavebníkovi

název: Město Bystřice pod Hostýnem
sídlo: Masarykovo náměstí 137
768 61 Bystřice pod Hostýnem
IČ: 00287113
zastoupený: starostou Mgr. Zdeňkem Pánkem

A.1.3. Údaje o zpracovateli dokumentace

Název: S-Projekt plus, a.s.
projektová a inženýrská činnost
sídlo: tř. Tomáše Bati 508
762 73 Zlín
Firma je zapsaná v obchodním rejstříku vedeném Krajským soudem v Brně,
oddíl B, vložka 1492.
IČ : 60734485
Vedoucí projektového atelieru: Ing. arch. Marek Šlesinger
autorizovaný architekt, č.A0 02 951

	číslo zakázky:	stavba: Úprava zpevněných ploch Masarykova náměstí – 2. etapa	číslo přílohy: A	List číslo:
	23-6408-167	Objekt: PRŮVODNÍ ZPRÁVA	číslo revize: 0	4

Hlavní projektant: Ing. arch. Milan Vašina
autorizovaný architekt, obor architektura
č. A1, A2 03 247

Doprava, zpevněné plochy: Ing. Michael Borkesz

Zásobování el. energií: Ing. Jaroslav Tesař

Vegetační úpravy: Ing. Alena Vránová
autorizovaný krajinářský architekt, č. 04130

Kanalizace, vodovod: Ing. Vladislava Moravcová

Technologie vodního prvku: Petr Jeřábek

Zásady organizace výstavby: Martin Böhm

Kontrola: Ing. arch. Marek Šlesinger

A.2. Členění stavby na objekty a technická a technologická zařízení

Objekty:

SO 001	Příprava území
SO 101	Úprava zpevněných ploch
SO 301	Kanalizace
SO 401	Rozvody NN
SO 402	Veřejné osvětlení
SO 501	Vodovod
SO 701	Vodní prvek
SO 801	Sadové úpravy
SO 901	Mobiliář

A.3. přehled výchozích podkladů a průzkumů

- geodetické zaměření území (polohopis, výškopis, technická infrastruktura)
- studie „Bystřice pod Hostýnem – Masarykovo náměstí – úprava zpevněných ploch“ (S-projekt plus a.s., 09/2015)
- Projektová dokumentace pro provádění stavby „Úprava zpevněných ploch Masarykova náměstí v Bystřici pod Hostýnem“ (S-projekt plus a.s., 10/2016)
- studie „Úprava zpevněných ploch Masarykova náměstí – 2. etapa“ (S-projekt plus a.s., 05/2022)
- „Úprava zpevněných ploch Masarykova náměstí – 2. etapa“, dokumentace pro stavební povolení (S-projekt plus a.s., 09/2022)